
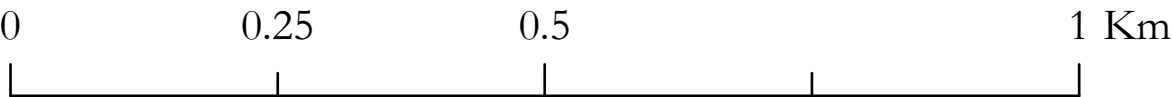


# RAPLA VALLA ÜLDPLANEERING



Kaiu alevik



## LEGEND

### Üldplaneeringuga kavandatav

#### Maakasutus

- EV Väikeelamu maa-ala
- EK Korterelamu maa-ala
- S Segahoonestuse maa-ala
- T Tootmise maa-ala
- HK Kaitselajastuse maa-ala
- HM Haljasala- ja parkmetsa maa-ala
- PV Puhke- ja virgестuse maa-ala
- AA Ühiskondliku hoone maa-ala
- R Riigikaitse maa-ala
- AM Aianduse maa-ala
- L Liikluse maa-ala
- Põllu- ja metsa maa-ala

#### Taustainfo

- Reoveepuhasti
- Tuletõrje veevõtukoht
- Riigikaitse ehitise piiranguvööndiga
- XX sajandi arhitektuuripärandi objekt
- Kõrvalmaantee
- Tänav/muu tee
- Hoone/rajatis koos õuemaaga
- Seisuveekogu
- Vooluveekogu
- Katastriüksuse piir
- Asustatuse piir

#### Muud leppemärgid

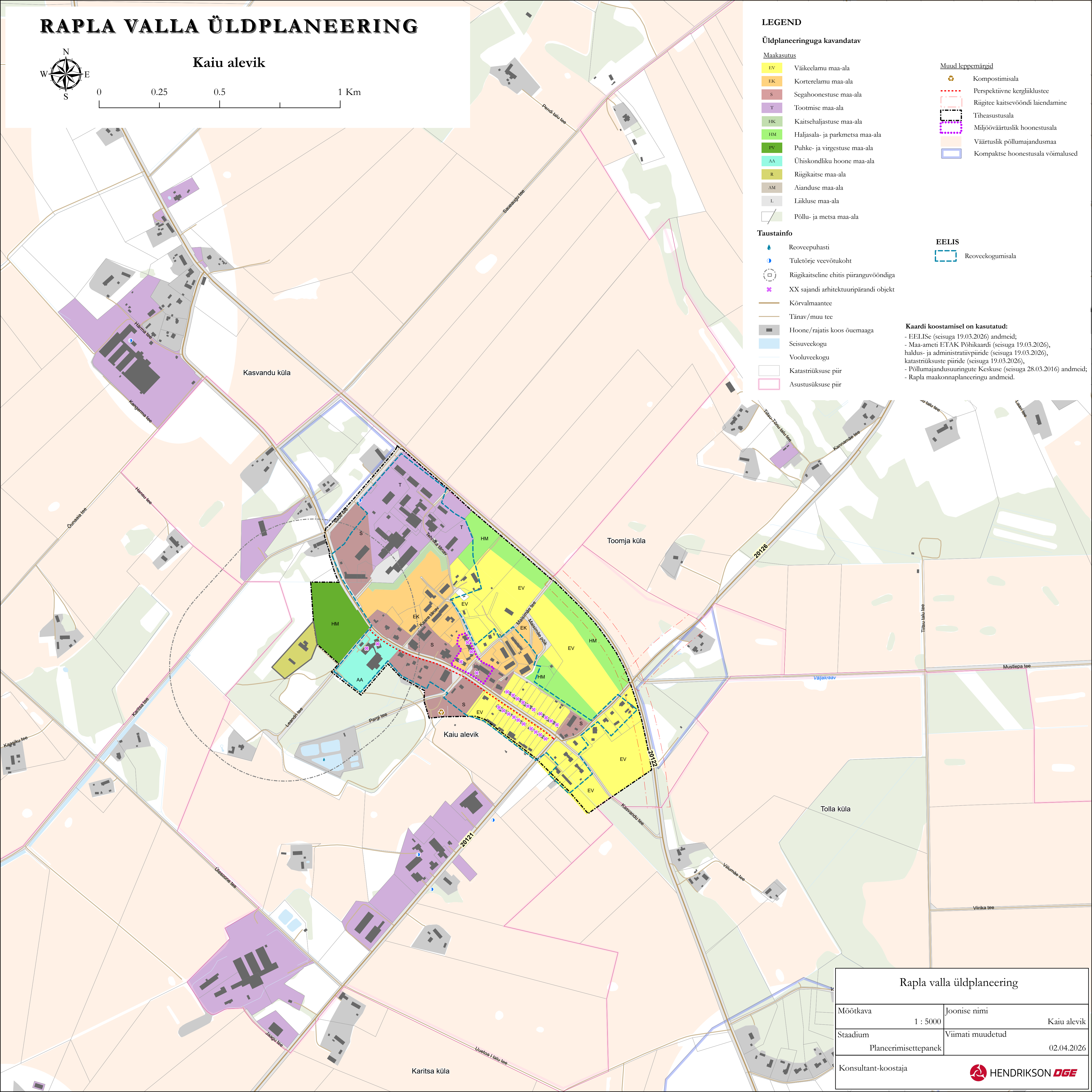
- Kompostimisala
- Perspektiivne kergliiklustee
- Riigitee kaitsevööndi laiendamine
- Tihedasustusala
- Miljööväärtuslik hoonestusala
- Väärtuslik põllumajandusmaa
- Kompaktse hoonestusala võimalused

#### EELIS

- Reoveekogumisala

#### Kaardi koostamisel on kasutatud:

- EELISE (seisuga 19.03.2026) andmeid;
- Maa-ameti ETAK Põhikaardi (seisuga 19.03.2026), haldus- ja administratiivpiiride (seisuga 19.03.2026), katastriüksuste piiride (seisuga 19.03.2026),
- Põllumajandusuringute Keskuse (seisuga 28.03.2016) andmeid;
- Rapla maakonnaplaneeringu andmeid.



## Rapla valla üldplaneering

Mõõtkava	1 : 5000	Joonise nimi	Kaiu alevik
Staadium	Planeerimisettepanek	Viimati muudetud	02.04.2026
Konsultant-koostaja			